



# RADTOUREN in und um Rees



Touren auch mit  
Knotenpunkten



NiederrheinRad-Verleihstation  
in der Touristeninformation

Alle Touren stehen auf der Homepage der Stadt Rees

[www.stadt-rees.de](http://www.stadt-rees.de)

unter „Tourismus & Freizeit/Radfahren/  
Radwanderkarten“ zum Download bereit.



QR Codes sind Barcodes, die von einem Smartphone mit entsprechender Software gelesen werden können. Wenn man das Smartphone an den QR-Code hält, wird eine direkte Verbindung zur Internetseite hergestellt, von der die GPS-Daten der jeweiligen Radwanderoute heruntergeladen werden können.


Stadt Rees  
Der Bürgermeister  
Rathaus, Markt 1, 46459 Rees


Stabsstelle Öffentlichkeitsarbeit, Stadtmarketing,  
Tourismus und Kultur der Stadt Rees  
Touristeninformation:  
Markt 41, 46459 Rees  
Telefon 02851/51555  
Mail: [tourist.information@stadt-rees.de](mailto:tourist.information@stadt-rees.de)  
Internet: [www.stadt-rees.de](http://www.stadt-rees.de)

Konzept & Gestaltung:  
völcker druck  
Auflage: 3000

Stand: Juli 2024

Fotos: Stadt Rees, Stadt Xanten, Stadt Kalkar, Stadt Emmerich, Stadt Wesel

 Die Touren wurden, soweit dieses möglich war, auf das Knotenpunktsystem umgestellt. Die Beschilderung der Themenrouten mit eigenem Logo ist in der mit Pfeilen angegebenen Richtung angebracht.


 Hier finden Sie Hörerlebnisse zu Themen des Niederrheins. Das sind kleine Geschichten, die Ihnen vielfältige Informationen über die Natur- und Kulturlandschaft des Niederrheins in einer ganz anderen Form bieten.

## Willkommen am Niederrhein

Als „Fahrradfreundliche Stadt“ bietet Rees den Radfahrern beste Bedingungen, die Umgebung rechts und links des Rheins mit dem Rad zu erkunden. Dabei helfen drei Fähren und die Fahrgastschiffe der Niederrheinflotte „Stadt Rees“ und „Germania“, den hier über 300 m breiten Strom zu überqueren bzw. in eine andere Stadt zu gelangen, von der aus Sie wieder zurück nach Rees radeln können. Ein weites Netz von gut gekennzeichneten Rad- und ruhigen Wirtschaftswegen bietet Besuchern ideale Voraussetzungen, den Niederrhein und die angrenzenden Niederlande zu entdecken. Aber auch ins Münsterland lohnt sich ein Abstecher, wobei sich in der Saison die Strecke durch Nutzung des „Fietsenbusses“ halbieren lässt.

Neu im Heft ist das Knotenpunktsystem, die Knotenpunkte sind auf den Hauptwegweisern als rote Schilder mit weißer Knotenpunktnummer zu finden und ermöglichen es Ihnen, unkompliziert Radrouten zu planen. Sie merken sich lediglich die Knotenpunkte auf Ihrer Strecke und werden mit Hilfe der Wegweiser von Ziffer zu Ziffer geführt. Als Unterhänger an der rot-weißen Beschilderung des Radverkehrsnetzes Nordrhein-Westfalen finden Sie den Richtungshinweis zu Ihrem nächsten Knotenpunkt oder zu einer abzweigenden Themenroute.

Diese Broschüre enthält insgesamt 19 verschiedene Radtouren auf dem Reeser Stadtgebiet und in die Nachbarstädte. Die Touren sind nach Streckenlänge chronologisch aufgeführt.

„Planetenroute“, „Abendroute“, „Altrheinroute“, „Burgen und Schlösser“, „7 auf einem Streich“ und die beiden Touren „Auf dem Weg in die Freiheit“ (Touren 1, 2, 3, 4, 9, 11 und 13) sind Rundtouren, die durch die aufgeführten Themenzeichen sowie das Zeichen für allgemeine Fahrradrouten  gekennzeichnet sind.

Routen, die nur in eine Richtung ausgeschildert sind, sind durch Richtungspfeile in der Karte markiert.

Die Touren in die Reeser Umgebung und zu den Nachbarstädten „erfahren“ Sie von Knotenpunkt zu Knotenpunkt. Zu allen Touren können Sie sich die GPS-Daten mittels des angegebenen QR-Codes auf Ihr Navigationssystem laden.

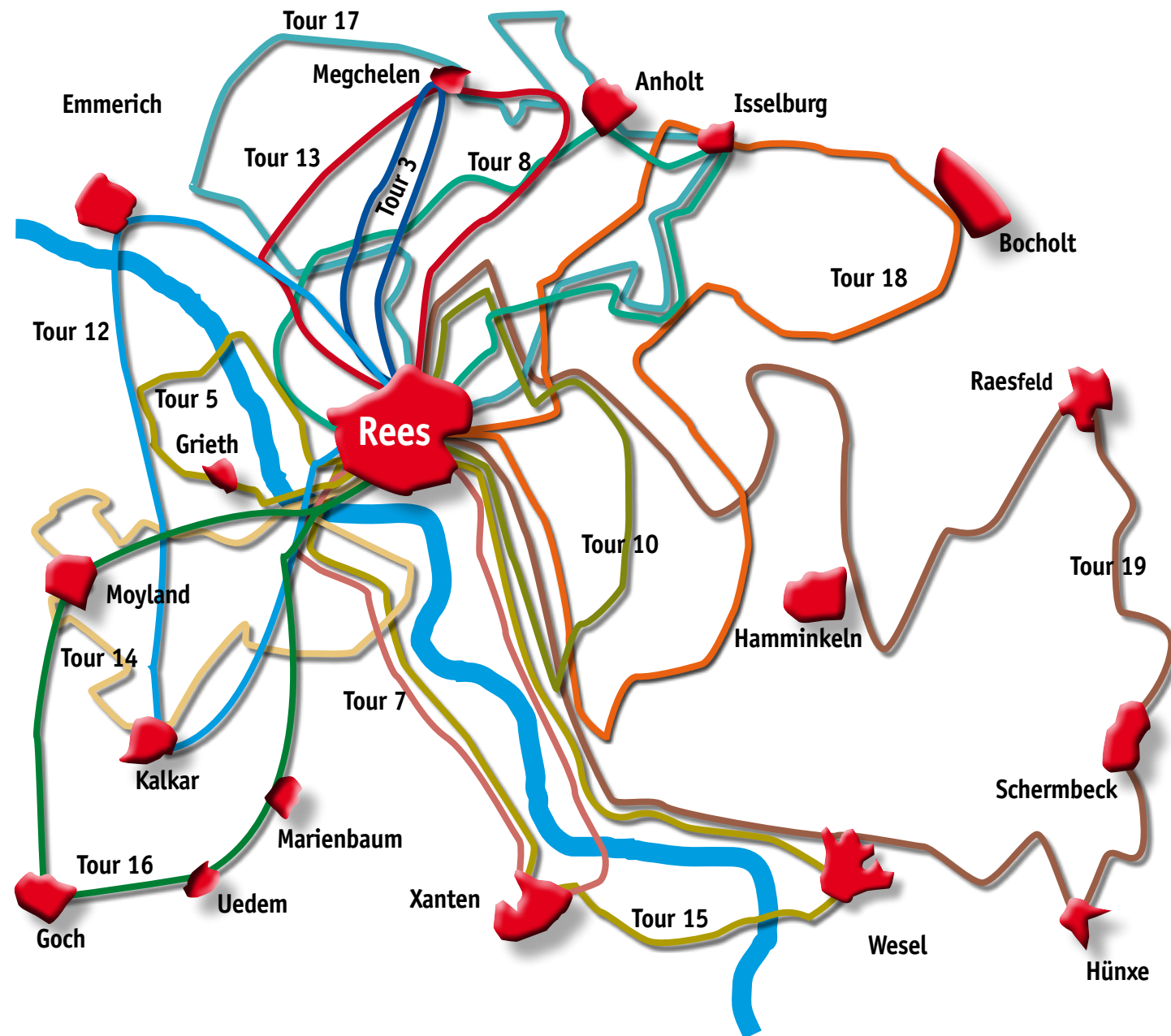
Einen Überblick über alle Routen können Sie sich mit dem Gesamtplan auf der nächsten Seite verschaffen.




## Inhaltsverzeichnis

Tour 1	Planetenroute - Rund um's Reeser Meer	ca. 18 km	Seite 6
Tour 2	Abendroute-Sonnenuntergänge an besonders schönen Fleckchen	ca. 19 km	Seite 8
Tour 3	Auf dem Weg zur Freiheit (kurze Route)	ca. 21 km	Seite 10
Tour 4	Altrheinroute – entlang an alten Rheinarmen im Reeser Stadtgebiet	ca. 27 km	Seite 12
Tour 5	Natur pur, durch Naturschutzgebiete links und rechts des Rheins	ca. 27 km	Seite 14
Tour 6	Skulpturenroute durch das Reeser Stadtgebiet	ca. 28 km	Seite 16
Tour 7	Die Klassische Route auf dem Rheinradweg nach Xanten	ca. 35 km	Seite 18
Tour 8	In die Schweiz – Tour zum Biotopwildpark Anholter Schweiz	ca. 37 km	Seite 20
Tour 9	7 auf einen Streich – von Rees durch alle 7 Ortsteile	ca. 39 km	Seite 22
Tour 10	Auf der 3 Flüsse-Route, Tour nach Isselburg und Mehrhoog	ca. 43 km	Seite 24
Tour 11	Burgen und Schlösser – 4 bedeutende Burg- und Schlossanlagen in Rees	ca. 44 km	Seite 26
Tour 12	Deich und Dünen, Tour links und rechts des Rheins	ca. 47 km	Seite 28
Tour 13	Auf dem Weg zur Freiheit (lange Route)	ca. 53 km	Seite 30
Tour 14	Kult(o)ur, Tour zum Schloss Moyland	ca. 55 km	Seite 32
Tour 15	Zwei Brücken Tour, Tour über die Rheinbrücken in Rees und Wesel	ca. 58 km	Seite 34
Tour 16	Zwischen Rhein und Niers, große linksrheinische Tour	ca. 65 km	Seite 36
Tour 17	Grenzverkehr Tour durch die Hetter in die Niederlande	ca. 67 km	Seite 38
Tour 18	Zu Issel und Aa, Tour entlang der beiden Flüsse	ca. 75 km	Seite 40
Tour 19	3 Flüsse Route, Tour entlang des Rheins, der Lippe und der Issel	ca. 161 km	Seite 42
Fähren, Fährzeiten und Linienverkehr auf dem Rhein, Fahrradfachgeschäfte, Fietsenbus			Seite 44
e-Bike-Stationen, NiederrheinRad			Seite 45
Reeser Restaurants und Gaststätten			ab Seite 45
Knotenpunkt-Radwegenetz			Seite 47

## Touren von Rees in die Umgebung







# Planetenroute

# TOUR 1

Streckenlänge ca. 18 km

Die Wegstrecken sind bei dieser Tour entweder durch das Themenzeichen  oder durch das Zeichen für allgemeine Fahrradrouten  gekennzeichnet.

Diese Tour führt über den ersten Planetenweg am unteren Niederrhein. Er beginnt am Skulpturenpark in Rees und führt auf den Deich entlang des Radweges Rees-Mehr. Bei dieser Radroute erfahren Sie Wissenswertes über unser Sonnensystem und die Planeten.

Die Route führt an den Reeser Ortsteile Haffen und Mehr und am Schloss Bellinghoven vorbei. Durch die Sonsfeldschen Weiden und am Reeser Meer vorbei fahren Sie zurück zum Startpunkt.



Radfahrer auf dem Planetenweg

Planetenroute









## Abendroute

# TOUR 2


Streckenlänge ca. 19 km

Die Strecke ist bei dieser Tour entweder durch das Themenzeichen  oder durch das Zeichen für allgemeine Fahrradrouten  gekennzeichnet.

Diese Tour ist in den Abendstunden ein besonderes Erlebnis, da man die Möglichkeit hat, den Sonnenuntergang am Herkener Meer, am Reeser Meer sowie vom Deich aus zu beobachten.

Die Tour führt an der Burgruine Haus Empel vorbei. 1945 wurden die Gebäude bei den Kämpfen um Rees völlig zerstört und nicht wiederaufgebaut. Mit dem Verkauf der Ruine im Jahr 2000 begannen erste Sicherungsarbeiten. Das Kulturamt der Stadt Rees bietet öffentliche Führungen durch die restaurierte Burgruine an.

Um das Herkener Meer herum geht es in den Reeser Ortsteil Haldern und am Reeser Meer entlang zurück auf den Deich nach Rees.



Altrhein am



Rheinbrücke Abendstimmung

Abendroute

-  Routennahe Gastronomie (Reeser Stadtgebiet)
-  e-bike Ladestation
-  Infopunkt (Touristeninformation/Infotafel)
-  Hörerlebnis
-  Richtungs Pfeil



0 500 1.000 m







# Auf dem Weg zur Freiheit (kurze Route)

# TOUR 3

Streckenlänge ca. 21 km

Diese grenzüberschreitende Tour verläuft auf dem Weg des sogenannten „Gedächtnisgangs“, der jährlich am 2. Sonntag im März gemeinsam von Niederländern und Deutschen zur Erinnerung an die ehemaligen Zwangsarbeiter im 2. Weltkrieg gewandert wird.

Während beim „Gedächtnisgang“ der „Weg in die Freiheit“ in der Regel vom ehemaligen Zwangsarbeiterlager in Rees-Groin aus nach Megchelen gelaufen wird, besteht bei dieser Tour die Möglichkeit, zwei der Fluchtwege aus dem Winter 1944/45 mit dem Rad zu befahren.

Die Tour beginnt am früheren Standort des Lagers am Melatenweg (Infotafel Höhe Haus Nr. 152) und führt an der Burgruine Haus Empel und Schloss Hueth vorbei, durchs Millinger Bruch über die Hetter-Brücke am Holländerdeich nach Megchelen. Am Julianaweg/Ecke Pastoor-Geerdink-Johanninkweg ist ein Mahnmal zum Gedenken errichtet worden.



Millinger Meer

Auf dem Weg zur Freiheit

**Legend:**

- Routennahe Gastronomie (Reeser Stadtgebiet)
- e-bike Ladestation
- Infopunkt (Touristeninformation / Infotafel)
- Hörerlebnis

**QR Code:**

**Scale:** 0 500 1.000 m



**Start:** Melatenweg 152



# Altrheinroute

# TOUR 4

Streckenlänge ca. 27 km

Die Strecken sind bei dieser Tour entweder durch das Themenzeichen  oder durch das Zeichen für allgemeine Fahrradrouten  gekennzeichnet.

Diese Tour führt durch Natur- und Landschaftsschutzgebiete mit seltenen Vogel- und Pflanzenarten. Von Rees aus geht es über Esserden am Standort der früheren Landesburg „Rosau“ und am Bienener Altrhein entlang nach Grietherbusch.

Die Altrheinarme in Grietherbusch und Grietherort gehören zu den reizvollsten Gewässern am Niederrhein. Hier kann man noch urwüchsige, naturnahe Niederrhein-Landschaft sehen und erleben. Naturfreunde beobachten dort Fischreiher, Enten- und Schnepfenvögel, Wildgänse und Schwäne. Über Bienen erreicht man Millingen mit dem Naturbad Millinger Meer, welches über eine hervorragende Wasserqualität zum Baden verfügt und ebenfalls ein Altrheinarm ist. Von Millingen geht es an der Ruine Burg Empel über die Trasse der früheren Kleinbahn zurück nach Rees.




Historische Stadtmauer

## Altrheinroute







# Natur pur

# TOUR 5

Streckenlänge ca. 27 km

Von Rees aus erreichen Sie mit der Fähre „Rääße Pöntje“ die andere Rheinseite. Von dort aus radeln Sie am Rhein entlang zunächst über den „Husen“ und anschließend durch die faszinierende nieder-rheinische Landschaft, vorbei an „Kernies Familienpark“, dem zu einem Freizeitpark umgestalteten, nie in Betrieb gegangenen Kernkraftwerk, ins ehemalige Hanse- und Fischerstädtchen Grieth. Mit der Fähre „Inseltreue B“ setzt man über den Rhein nach Grietherort. Am Bienener Altrhein entlang geht es zurück nach Rees.

**Achtung: Diese Tour ist nur in Verbindung mit den Fähren „Rääße Pöntje“ und „Inseltreue B“ möglich. Nähere Informationen zu den Fähren und Fahrzeiten erhalten Sie auf Seite 44 oder unter [www.niederrheinfahre.de](http://www.niederrheinfahre.de)**

Ihre Knotenpunkte:



Personenfähre „Rääße Pöntje“

Natur pur





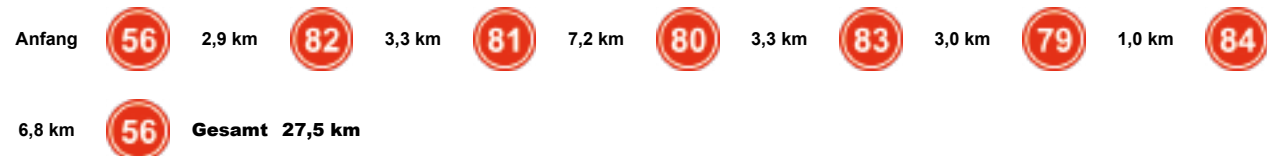
# Skulpturenroute

# TOUR 6

Streckenlänge ca. 28 km

Auf dieser Tour durch Rees und seine Ortsteile erwarten Sie sowohl abstrakte wie auch gegenständliche Objekte belgischer, niederländischer und deutscher Künstler. Hierzu gibt es eine eigene Broschüre, die sowohl in der Touristeninformation am Markt 41, als auch als PDF-Download unter [www.stadt-rees.de](http://www.stadt-rees.de) – (Tourismus – Freizeit – Sehenswürdigkeiten – Kunst in Rees – Kunst in den Ortsteilen) erhältlich ist.

Ihre Knotenpunkte:



Radfahrer am Bahnhof Empel von Peter Nettesheim, Köln



Räjäße Sackendräger von Christel Lechner, Witten

Skulpturenroute





# Die Klassische

# TOUR 7


Streckenlänge ca. 35 km

Bei dieser Tour fahren Sie von Rees auf dem Rheinradweg in Richtung Wesel. Unterwegs passieren Sie die Ortsteile Haffen und Mehr, ehe Sie Bislich erreichen, um mit der Fähre „Keer Tröch II“ Richtung Xanten überzusetzen. Vom Steiger aus haben Sie die Gelegenheit, einen Abstecher zur ca. 3 km entfernten historischen Innenstadt von Xanten zu machen. Weiter geht es zu Xantener Süd- und Nordsee, die als ein Paradies für Wassersport, Badespaß, Unterhaltung und Erholung gelten. Über den Rheindamm geht es zum Fähranleger des „Rääße Pöntje“, mit welchem Sie nach Rees zurückkehren.

**Achtung:** Diese Tour ist nur in Verbindung mit den Fähren „Rääße Pöntje“ und „Keer Tröch II“ möglich. Nähere Informationen zu den Fähren und Fahrzeiten erhalten Sie auf Seite 44 oder unter [www.niederrheinfahrt.de](http://www.niederrheinfahrt.de).

Ihre Knotenpunkte:

Anfang	56	2,9 km	82	7,7 km	57	1,9 km	34	2,9 km	35	0,9 km	36	0,7 km	37
0,6 km	26	1,9 km	39	4,3 km	21	5,1 km	45	1,2 km	20	4,6 km	56	<b>Gesamt</b>	<b>34,7 km</b>



Altrheinam

Die Klassische





# In die „Schweiz“

# TOUR 8

Streckenlänge ca. 37 km

Diese Tour führt von Rees über Bienen und Vehlingen am „Biotopwildpark Anholter Schweiz“ vorbei, wo die Gelegenheit besteht, auf gut begehbaren Wegen rund 50 Tierarten, unter anderem Bären, Wölfe und Luchse zu beobachten. Das „Schweizer Häuschen“, das im Jahr 1893 erbaut wurde, liegt idyllisch auf einer Insel. Lohnenswert ist ein Abstecher zur Wasserburg Anholt mit ihrem Museum und dem sehenswerten Schlosspark.

Weitere Infos zur Stadt Isselburg unter: [www.isselburg.de](http://www.isselburg.de)

Ihre Knotenpunkte:



Schloss Anholt

In die „Schweiz“







# 7 auf einen Streich

# TOUR 9

Streckenlänge ca. 39 km

Die Wegstrecken sind bei dieser Tour entweder durch das Themenzeichen **7** oder durch das Zeichen für allgemeine Fahrradrouten gekennzeichnet.

Diese Tour führt Sie vom Stadtkern aus durch alle sieben Reeser Ortsteile. Von Rees aus geht es über den Deich nach Haffen und Mehr. Dann am Reeser Meer vorbei nach Haldern, von dort über Empel nach Millingen weiter nach Bienen und schließlich über Esserden zurück nach Rees.

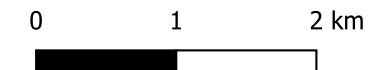


Altrheinarm bei Rees

7 auf einen Streich



- Routennahe Gastronomie (Reeser Stadtgebiet)
- e-bike Ladestation
- Infopunkt (Touristeninformation/Infotafel)
- Hörerlebnis
- Richtungspfeil





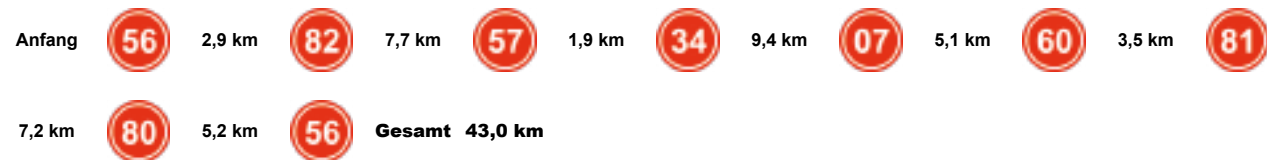
# Auf der 3-Flüsse-Route

# TOUR 10

Streckenlänge ca. 43 km

Bei dieser Tour fahren Sie auf einem Teil der 3-Flüsse-Route (s. Tour 19). Eine landschaftlich reizvolle Verbindungsstrecke verkürzt die Gesamtroute auf eine schöne Tagestour. Dabei starten Sie in Rees und fahren über den Deich an Haffen und Mehr vorbei in Richtung Mehrhoog. Von dort geht die Reise über Haldern und Empel zurück nach Rees.

Ihre Knotenpunkte:



Battenbergturm Haldern



Ruine Haus Empel

Auf der 3-Flüsse-Route









# TOUR 11

## Burgen und Schlösser *Streckenlänge ca. 44 km*

Die Strecken sind durch das Themenzeichen  und durch das Zeichen für allgemeine Fahrradrouten gekennzeichnet. 

Auf dieser Tour begegnen Ihnen zahlreiche bedeutende Burg- und Schlossanlagen aus verschiedenen Jahrhunderten. Interessante Details zu den einzelnen Denkmälern können Sie den zugehörigen Broschüren entnehmen, die Sie kostenlos in der Touristeninformation Rees am Markt 41 erhalten.

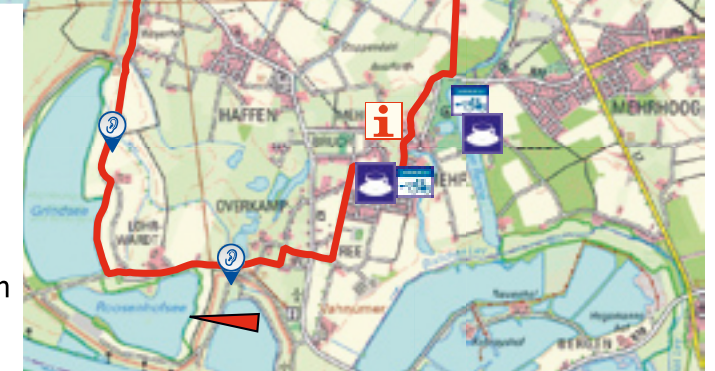
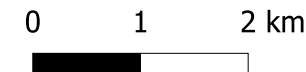


Schloss Hueth

*Burgen und Schlösser*



-  Routennahe Gastronomie (Reeser Stadtgebiet)
-  e-bike Ladestation
-  Infopunkt (Touristeninformation/Infotafel)
-  Hörerlebnis
-  Richtungspfeil





# Deich und Dünen

# TOUR 12

Streckenlänge ca. 47 km

Nach der Überquerung des Rheins auf der 1967 dem Verkehr übergebenen Rheinbrücke Kalkar-Rees erreichen Sie über Hanselaer zunächst Kalkar. Anschließend führt die Route nach Wissel mit der dreischiffigen Tuff-Basilika aus der Mitte des 12. Jahrhunderts. Über die längste Hängebrücke Deutschlands erreicht man Emmerich und radelt über den Deich und durch das Naturschutzgebiet „Hetter“ nach Rees zurück.

Extratipp: Fahren Sie ab Knotenpunkt 6 und folgen der Kalflack in Richtung Knotenpunkt 54. An der Mühlenstraße biegen Sie links ab und folgen der Hauptroute der Niederrheinroute. An den Binnendünen entlang erreichen Sie Knotenpunkt 46.

Weitere Infos zu den Städten Kalkar und Emmerich finden Sie unter:

[www.kalkar.de](http://www.kalkar.de)

[www.emmerich.de](http://www.emmerich.de)

## Ihre Knotenpunkte

Anfang	<b>56</b>	3,2 km	<b>59</b>	1,4 km	<b>50</b>	4,9 km	<b>06</b>	0,9 km	<b>02</b>	4,8 km	<b>46</b>	2,3 km	<b>49</b>
3,8 km	<b>12</b>	4,2 km	<b>03</b>	1,5 km	<b>01</b>	2,4 km	<b>09</b>	6,8 km	<b>78</b>	3,4 km	<b>79</b>	1,0 km	<b>84</b>
6,8 km	<b>56</b>	<b>Gesamt 47,1 km</b>											



Rheinbrücke bei Rees

## Deich und Dünen







# Auf dem Weg zur Freiheit (lange Strecke)

# TOUR 13

Streckenlänge ca. 53 km

Diese grenzüberschreitende Tour beinhaltet in einem Teilstück auch den Weg des sogenannten „Gedächtnisgangs“, der jährlich am 2. Sonntag im März gemeinsam von Niederländern und Deutschen zur Erinnerung an die ehemaligen Zwangsarbeiter im 2. Weltkrieg gewandert wird.

Als Radtour ist die Strecke in Anlehnung an das Thema der Zwangsarbeiter auf ihrem Weg in die Freiheit so erweitert, dass sie unter anderem an folgenden Gedenkstätten vorbeiführt: Mahnmal im Stadtgarten Rees und am Reeser Busbahnhof, Ehrenfriedhof Haldern (Turmallee), Haus Aspel (ehem. Krankenhaus), Zwangsarbeitslager Groin (Infotafel in Höhe von Melatenweg 152), Notunterkunft „De Moezeköttel“ Megchelen (NL), Grab und Skulptur Mies Neuhaus Megchelen (NL), Gedenkstätte an der Kirche in Bienen, jüdischer Friedhof auf der Stadtmauer Rees.



Gräfte Huis Landfort

Auf dem Weg zur Freiheit





# Kult(o)ur

# TOUR 14

Streckenlänge ca. 55 km

Bei dieser Tour kommen Sie am bekannten Schloss Moyland vorbei, das die Sammlung des Künstlers Josef Beuys beherbergt. Außerdem haben Sie Gelegenheit, die geplante und großzügige, auch heute noch in ihrer Substanz erhaltene und als internationales Kulturdenkmal anerkannte, Stadtanlage von Kalkar kennen zu lernen. Alte Treppengiebelhäuser umsäumen den Marktplatz mit der uralten Gerichtslinde (1545) und das den Markt beherrschende mächtige gotische Rathaus (1446).

**Achtung:** Diese Tour ist auch in Verbindung mit der Fähre „Rääße Pöntje“ möglich. Nähere Informationen zu den Fähren und Fahrzeiten erhalten Sie auf Seite 44 oder unter [www.niederrheinfahre.de](http://www.niederrheinfahre.de)

Ihre Knotenpunkte:

Anfang	<b>56</b>	3,2 km	<b>59</b>	1,4 km	<b>50</b>	4,9 km	<b>06</b>	0,9 km	<b>02</b>	3,9 km	<b>17</b>	1,6 km	<b>18</b>
	<b>20</b>	7,5 km	<b>78</b>	4,2 km	<b>73</b>	4,6 km	<b>72</b>	6,2 km	<b>62</b>	1,7 km	<b>44</b>	3,2 km	<b>45</b>
	<b>20</b>	3,3 km	<b>59</b>	3,1 km	<b>56</b>	<b>Gesamt 54,7 km</b>							



Weitere Infos unter: [www.moyland.de](http://www.moyland.de), [www.kalkar.de](http://www.kalkar.de)

Kult(o)ur





# Zwei Brücken

# TOUR 15

Streckenlänge ca. 58 km

Von Rees fahren Sie stromaufwärts nach Wesel und überqueren dort auf der im Jahre 2009 dem Verkehr übergebenen Brücke den Rhein, anschließend führt Sie die Tour durch das bekannte Naturschutzgebiet „Bislicher Insel“, das besonders für Vögel, die auf Feuchtgebiete angewiesen sind, große Bedeutung hat. Neben 20.000 bis 30.000 arktischen Wildgänsen (zumeist Grau-, Saat- und Blässgänse) überwintern und nisten dort seltene und vom Aussterben bedrohte Arten. Seit 2017 zieht dort das einzige wildlebende Seeadlerpaar in NRW regelmäßig Jungtiere groß. Zusätzlich lassen sich dort auch Störche, Reiher und eine Vielzahl seltener Insekten beobachten.

An Xantener Süd- und Nordsee, die als ein Paradies für Wassersport, Badespaß, Unterhaltung und Erholung gelten, führt der Weg nach einem Abstecher in die Xantener Innenstadt am Rhein entlang zurück nach Rees, wo Sie die Rheinbrücke Kalkar-Rees zur Überquerung des Flusses nutzen.

Weiter Infos zu den Städten Wesel und Xanten:  
[www.wesel.de](http://www.wesel.de)  
[www.xanten.de](http://www.xanten.de)

Ihre Knotenpunkte:

Anfang	<b>56</b>	2,9 km	<b>82</b>	7,7 km	<b>57</b>	1,9 km	<b>34</b>	2,9 km	<b>35</b>	0,9 km	<b>36</b>	4,1 km	<b>32</b>
6,6 km	<b>31</b>	1,1 km	<b>65</b>	1,2 km	<b>60</b>	4,7 km	<b>59</b>	4,4 km	<b>37</b>	0,6 km	<b>26</b>	1,9 km	<b>39</b>
4,3 km	<b>21</b>	5,1 km	<b>45</b>	1,2 km	<b>20</b>	3,3 km	<b>59</b>	3,1 km	<b>56</b>	<b>Gesamt 57,9 km</b>			



Hausboote auf der Xantener Nordsee

Zwei Brücken





# TOUR 16

Streckenlänge ca. 65 km

## Zwischen Rhein und Niers

Diese Tour führt über Kalkar und den Niederrheinischen Höhenzug, vorbei an Louisdorf und Pfalzdorf, zunächst nach Goch, der Geburtsstadt des hl. Arnold Janssen, Gründer der Steyler Missionare.

Der Niers folgend und durch die Kalbecker Heide erreicht man Uedem am Pfalzdorfer Höhenrand. Ein Abstecher zur Hohen Mühle lohnt wegen des schönen Ausblicks. Die Route führt weiter zum Marienwallfahrtsort Marienbaum und von dort über ruhige Feld- und Wirtschaftswege zurück nach Rees.

Ihre Knotenpunkte:

Anfang	56	3,2 km	59	1,4 km	50	4,9 km	06	0,9 km	02	5,7 km	20	3,5 km	91
3,0 km	90	2,5 km	93	3,0 km	97	3,2 km	99	5,5 km	44	5,3 km	73	4,6 km	72
6,2 km	62	1,7 km	44	3,2 km	45	1,2 km	20	3,3 km	59	3,1 km	56	Gesamt 65,2 km	

Zwischen Rhein und Niers



- 56 Knotenpunkt
- Routennahe Gastronomie (Reeser Stadtgebiet)
- e-bike Ladestation
- Infopunkt (Touristeninformation/Infotafel)
- Hörerlebnis

0 1 2 km



# Grenzverkehr

# TOUR 17

Streckenlänge ca. 67 km

Die Strecke führt zunächst über den Rheindeich und anschließend auf beiden Seiten der Landesgrenze durch das Naturschutzgebiet „Hetter“; es ist eines der bedeutendsten Feuchtgebiete Nordrhein-Westfalens, in der seltene Tier- und Pflanzenarten einen geschützten Lebensraum gefunden haben. Im weiteren Verlauf begegnen Ihnen Sehenswürdigkeiten wie der „Moezeköttel“ in Azewijn, Huis Landfort in Gendringen, Wasserburg Anholt, der Biotopwildpark „Anholter Schweiz“ in Vehlingen, sowie der Stadtturm in Isselburg und die Burgruine Haus Empel.

Ihre Knotenpunkte:

Anfang	<b>56</b>	6,9 km	<b>84</b>	1,0 km	<b>79</b>	3,4 km	<b>78</b>	0,8 km	<b>11</b>	6,2 km	<b>87</b>	2,1 km	<b>84</b>
3,9 km	<b>68</b>	7,3 km	<b>69</b>	6,0 km	<b>63</b>	1,5 km	<b>64</b>	0,9 km	<b>92</b>	1,5 km	<b>88</b>	0,4 km	<b>45</b>
3,4 km	<b>44</b>	0,4 km	<b>43</b>	1,3 km	<b>19</b>	3,2 km	<b>62</b>	0,8 km	<b>49</b>	3,6 km	<b>58</b>	7,6 km	<b>80</b>
5,2 km	<b>56</b>	<b>Gesamt 67,2 km</b>											



Huis Landfort Taubenhuis

## Grenzverkehr





# Zu Issel und Aa TOUR 18

Streckenlänge ca. 75 km

Die Tour führt zunächst zu den Abgrabungen Reeser Meer, Lohrwardt und Bergen und zum Diersfordter Wald, von dort über Mehrhoog und durch die Isselau in den Ortskern von Werth mit dem mittelalterlichen Rathaus und der Turmwindmühle aus dem Jahre 1498. Entlang der Bocholter Aa erreichen Sie Isselburg mit dem sehenswerten, historischen Wehrturm aus dem 15. Jh. und dem Rathaus aus dem 16. Jh. Über Vehlingen, Millingen und Bienen radeln Sie nach Rees zurück.

Ihre Knotenpunkte:

Anfang	<b>56</b>	2,9 km	<b>82</b>	7,7 km	<b>57</b>	1,9 km	<b>34</b>	9,4 km	<b>07</b>	5,1 km	<b>60</b>	3,9 km	<b>01</b>
2,1 km	<b>20</b>	2,4 km	<b>46</b>	5,5 km	<b>49</b>	1,7 km	<b>48</b>	2,5 km	<b>47</b>	1,5 km	<b>31</b>	3,7 km	<b>18</b>
1,4 km	<b>54</b>	0,9 km	<b>41</b>	2,2 km	<b>42</b>	0,6 km	<b>62</b>	3,2 km	<b>19</b>	0,8 km	<b>30</b>	4,9 km	<b>83</b>
3,0 km	<b>79</b>	1,0 km	<b>84</b>	6,8 km	<b>56</b>	<b>Gesamt 75,3 km</b>							



Innenhof von Haus Aspel

Zu Issel und Aa



- 56** Knotenpunkt
- Routennahe Gastronomie (Reeser Stadtgebiet)
- e-bike Ladestation
- Infopunkt (Touristeninformation/Infotafel)
- Hörerlebnis



0 1 2 3 km



# TOUR 19

Streckenlänge ca. 161 km

## 3-Flüsse-Route

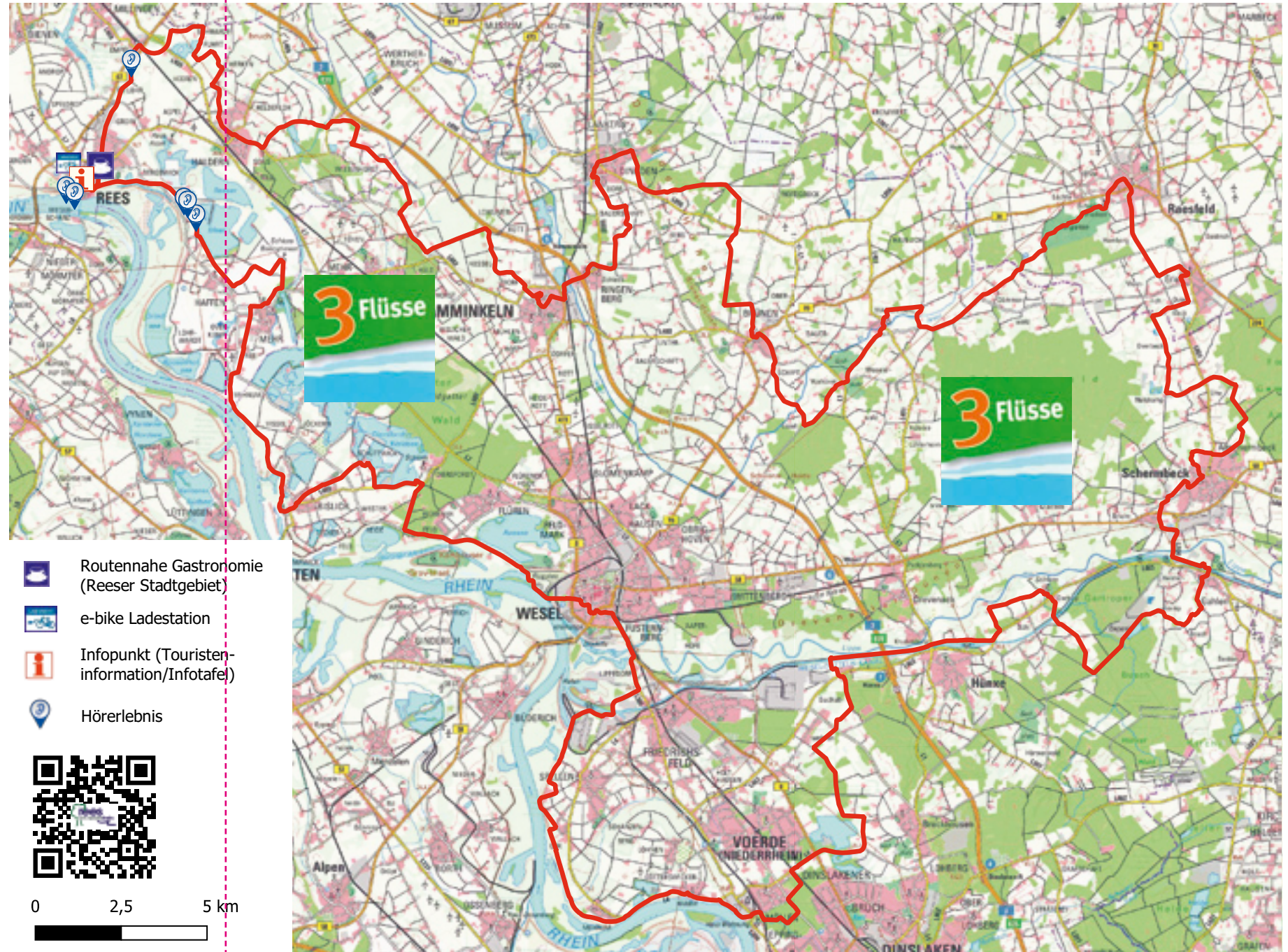
Die 3-Flüsse-Route trifft in ihrem Verlauf auf den Rhein, die Issel sowie die Lippe. Sie verbindet Rees, Hamminkeln, Hünxe, Raesfeld, Schermbeck, Voerde und Wesel. Das reizvolle Wechselspiel zwischen Land und Fluss verleiht dieser Tour seinen besonderen Charme. Erleben Sie eine entspannte Radtour und besuchen Sie die zahlreichen Sehenswürdigkeiten der Region. Natürlich sind auch Variationen möglich, die Sie z. B. über die Niederrheinroute und ihre Verbindungswege individuell gestalten können.

Weiter Infos auf unter [www.3-fluesse-route.de](http://www.3-fluesse-route.de) oder auf der 3 fluesse route App.



Rhinkieker von D. v. Lewetzow

3-Flüsse-Route





## Fährzeiten und Linienverkehr auf dem Rhein

### Linienverkehr für Radfahrer mit der Niederrheinflotte

Die Niederrheinflotte bietet von Anfang Mai bis Ende September jeden Dienstag einen Linienverkehr auf dem Rhein zwischen den Städten Rees und Emmerich, jeden Mittwoch zwischen den Städten Rees und Xanten an.

Bei diesen Fahrten können Fahrräder mitgenommen werden. Sie haben somit die Möglichkeit eine Radtour mit einer Schiffstour zu kombinieren.

Weitere Informationen erhalten Sie unter:

#### Reeser Personenschiffahrt – Niederrhein Flotte

Tel.: (02851) 7004 • Bord-Tel.: 0171/2161301

Email: [info@niederrhein-flotte.de](mailto:info@niederrhein-flotte.de)

[www.niederrhein-flotte.de](http://www.niederrhein-flotte.de)

## Die Fähren

### Personenfähre „Rääße Pöntje“

Tel.: 02824/6171  
Verbindung zwischen Rees und Reeserschanz

### Personenfähre „Inseltreue B“

Tel.: 02824/6171  
Verbindung zwischen Grietherort und Grieth

[www.niederrheinfahre.de](http://www.niederrheinfahre.de)

**Fährzeiten:** mittwochs, freitags, samstags, sonntags  
und feiertags von 10.00 bis 19.00 Uhr

*In den Sommerferien NRW mittwochs bis sonntags*

Ab 1. Oktober nur bis 18.00 Uhr

### Personenfähre „Keer Tröch II“

Tel.: 0151 22988089  
Verbindung zwischen Wesel-Bislich und Xanten-Beek

[www.bislich.de](http://www.bislich.de)

**Fährzeiten:** freitags, samstags, sonntags und feiertags  
von 10.00 bis 19.00 Uhr

Ab 1. Oktober nur bis 18.00 Uhr

## Fahrradfachgeschäfte im Stadtgebiet Rees

### Fahrradgeschäft Hochrath

Johann-Meisters-Straße 2a

46459 Rees

Tel.: 02851 – 9661080

Öffnungszeiten:

April – September

Mo. – Fr.: 9.00 Uhr – 13.00 Uhr

und 14.00 – 18.30 Uhr

Do.: 09.00 Uhr -13.00 Uhr,

nachmittags geschlossen

Sa.: 9.00 Uhr – 14.00 Uhr

Oktober – März: wie oben,

Sa.: 9.00 Uhr – 13.00 Uhr

[www.hochrath.de](http://www.hochrath.de)

### Zweiräder Kemkes

Grüttweg 45, 46459 Rees

Tel: 02851 – 1278

Öffnungszeiten:

Mo. – Fr.: 08.30 – 12.30 Uhr

und 14.30 – 18.30 Uhr

Sa.: 08.30 – 13.00 Uhr

Kein Fahrradverleih!

### Linienverkehr mit dem Fietsenbus zwischen Rees und Bocholt

Radfahrer, die von Bocholt nach Rees oder umgekehrt unterwegs sind, haben die Möglichkeit in die Linie 61 zu steigen. Dieser Fietsenbus mit Fahrradanhänger verkehrt zwischen Rees und Bocholt samstags, sonntags und feiertags vom 1. Mai bis zum 3. Oktober.

Weitere Infos unter:

[www.freizeitfietsenbusse.de](http://www.freizeitfietsenbusse.de)

### Heyni's Radhaus/Raiffeisenmarkt

Groiner Kirchweg 62-64

Ab September:

Andropscher Kirchweg 2

46459 Rees

Öffnungszeiten:

Di. – Fr.: 9.00 Uhr – 17.00 Uhr

Sa.: 9.00 Uhr – 13.00 Uhr

Tel.: 0152 – 59876849

### Zweiräder Gissing

Klosterstraße 25

46459 Rees – Haldern

Tel.: 02850 – 212

Öffnungszeiten:

Mo. u. Sa.: 8.30 Uhr – 12.30 Uhr

Di. – Fr.: 8.30 Uhr – 12.30 Uhr

und 14.30 Uhr – 18.30 Uhr

Fahrradverleih möglich!

[augustgissing@aol.com](mailto:augustgissing@aol.com)

## e-Bike Stationen in Rees



### Hotel Rheinpark

Vor dem Rheintor 15

Rees – Mitte

Tel.: 02851/5880

[www.hotel-rheinpark.de](http://www.hotel-rheinpark.de)

[info@hotel-rheinpark.de](mailto:info@hotel-rheinpark.de)

### Bauerncafé Drostenhof

Drostendick 24

Rees – Haldern

Tel: 02850/4919444

[drostenhof@t-online.de](mailto:drostenhof@t-online.de)

[www.drostenhof.de](http://www.drostenhof.de)

### Hotel Lindenhof

Isselburger Str. 3

Rees – Haldern

Tel: 02850/91320

[anfrage@lindenhof-haldern.de](mailto:anfrage@lindenhof-haldern.de)

[www.lindenhof-haldern.de](http://www.lindenhof-haldern.de)

### Strandbad am Millinger Meer

Luisendorf 16, Rees – Millingen

Tel: 02851/5895820

### Gasthaus Zum Hirsch

Heresbachstr. 26

Rees – Mehr

Tel: 02857/2085

[info@zum-hirsch-rees.de](mailto:info@zum-hirsch-rees.de)

[www.zum-hirsch-rees.de](http://www.zum-hirsch-rees.de)

### Bürgerhaus Bienen

Grietherbuscher Str. 2

Rees – Bienen

Tel: 02851/97577

### Marktplatz Rees

Marktplatz 1

Rees – Mitte

### Dorfplatz Esserden

Alte Schulstraße

Rees – Esserden

### Trafostation

#### Grietherbusch

Grietherbusch

## NiederrheinRad Verleihstation

An rund 50 Verleihstationen am gesamten Niederrhein besteht die Möglichkeit, sich ein Fahrrad auszuleihen, welches am Ende der Tour an irgendeiner Stelle des Verleihnetzes wieder abgegeben werden kann. Nähere Informationen erhalten Sie unter [www.niederrheinrad.de](http://www.niederrheinrad.de).

Die Reeser Verleihstation befindet sich in der

**Touristeninformation, Markt 41, 46459 Rees**

**02851 51555 – [tourist.information@stadt-rees.de](mailto:tourist.information@stadt-rees.de)**

### Preise:

	NiederrheinRad		Pedelec
1 Tag	10,00 €	1 Tag	25,00 €
2 Tage	20,00 €	2 Tage	50,00 €
3 Tage	27,00 €	3 Tage	66,00 €
4 Tage	36,00 €	4 Tage	88,00 €
5 Tage	45,00 €	5 Tage	100,00 €
6 Tage	48,00 €	6 Tage	108,00 €
7 Tage	56,00 €	7 Tage	112,00 €

## Reeser Restaurants und Gaststätten

### Hotel Rheinpark Rees

Vor dem Rheintor 15 · Rees-Mitte

Tel.: 0 28 51 - 58 80

[www.hotel-rheinpark.de](http://www.hotel-rheinpark.de)

### Mittags am Markt

Markt 38 · Rees-Mitte

Tel.: 0 28 51 - 96 63 46

### Reeser Pizza

Florastr. 13 · Rees-Mitte

Tel.: 0 28 51 - 77 39

### Rhein-Café und Restaurant Rösen

Markt 6 · Rees-Mitte

Tel.: 0 28 51 - 25 52

[www.rheincafe-roesen.de](http://www.rheincafe-roesen.de)



**Café Marché**  
 Markt 37 · Rees-Mitte  
 Tel.: 0 28 51 - 58 92 87  
 www.cafe-marche.de

**Eis-Café Chiarelli**  
 Dellstr. 4 · Rees-Mitte  
 Tel.: 0 28 51 - 16 23

**Café Bäckerei Jansen**  
 Dellstr. 10-12 · Rees-Mitte  
 Tel.: 0 28 51 - 33 70  
 www.baecerei-jansen.de

**Eis-Café Roma**  
 Markt 39 · Rees-Mitte

**Kätzchen**  
 Rheinstraße 6 · Rees-Mitte  
 Tel.: 0 28 51 - 96 77 30

**Steffi's Grillpavillon**  
 Empeler Str. 128 Rees-Mitte  
 Tel.: 02851 3005  
 www.steffis-grillpavillon-rees.de

**„Kombüse“** auf dem FGS  
 saisonal  
 Rheinpromenade Rees-Mitte  
 Tel.: 02851 965 3770  
 www.kombuese-rees.de

**Cafébar 837,5**  
 saisonal  
 Rheinpromenade Rees-Mitte  
 www.cafebar837.de

**Inselgasthof Nass**  
 Grietherort 1 · Rees-Grietherort  
 Tel.: 0 28 51 - 63 24  
 www.inselgasthof-nass.de

**Biergarten am Campingplatz**  
 Grietherort 7 · Rees-Grietherort  
 Tel.: 0 28 51 - 69 60

**Landhaus Drei Raben**  
 Reeserward 5 · Rees-Reeserward  
 Tel.: 0 28 51 - 18 52  
 www.landhaus-drei-raben.de

**Zur Linde**  
 Alte Schulstr. 10 · Rees-Esserden  
 Tel.: 0 28 51 - 16 18  
 www.zurlinde-rees.de

**Jonkhans**  
 Bruchstr. 69 · Rees-Millingen  
 Tel.: 0 28 51 - 82 40  
 www.hotel-jonkhans.de

**Pizzeria Casa mia**  
 Hurler Str. 29 · Rees-Millingen  
 Tel.: 0 28 51 - 966 913

**Strandcafé und Biergarten  
 am Strandbad Millinger Meer**  
 Luisendorf 16 · Rees-Millingen  
 Tel.: 0 28 51 - 58 95 820

**Café Jansen**  
 Bahnhofstr. 33 · Rees-Haldern  
 www.baecerei-jansen.de

**Doppeladler**  
 Bahnhofstr. 48 · Rees-Haldern  
 Tel.: 0 28 50 - 2 14  
 www.hotel-doppeladler.de

**Lindenhof**  
 Isselburger Str. 3 · Rees-Haldern  
 Tel.: 0 28 50 - 9 13 20  
 www.lindenhof-haldern.de

**Pizzeria Kulinari**  
 Irmgardisweg 6 · Rees-Haldern  
 Tel.: 0 28 50 - 14 11  
 www.baktis-haldern.de

**Pizzeria La Roma**  
 Isselburger Str. 2c · Rees-Haldern  
 Tel.: 0 28 50 - 90 15 52  
 www.la-roma.info

**Tepferdt**  
 Klosterstr. 33 · Rees-Haldern  
 Tel.: 0 28 50 - 3 47  
 www.tepferdt.de

**Bauerncafé Drostenhof**  
 Drostendick 24 · Rees-Haldern  
 Tel.: 0 28 50 - 4 91 94 44  
 www.drostenhof.de

**Eis-Café Italia**  
 Lindenstr. 1a · Rees-Haldern  
 Tel.: 0 28 50 - 58 61

**Café Jansen**  
 Heresbachstr. 19 · Rees-Mehr  
 www.baecerei-jansen.de

**Gasthaus Zur Rose**  
 Heresbachstr. 30 · Rees-Mehr  
 www.zur-rose-mehr.de

**Zum Hirsch**  
 (Biergarten/Minigolfplatz)  
 Heresbachstr. 26 · Rees-Mehr  
 Tel.: 0 28 57 - 20 85  
 www.zum-hirsch-rees.de

**Joel's Grill**  
 Heresbachstr. 25 Rees-Mehr  
 Tel.: 02857 3592

## Knotenpunkt-Netzkarte von Rees

Zum neuen Knotenpunkt-Netz können Sie die Karten der Kreise Kleve und Wesel in der Touristeninformation erwerben oder über [www.radroutenplaner.nrw.de](http://www.radroutenplaner.nrw.de) bzw. [www.fietsknoop.nl](http://www.fietsknoop.nl) (auch in deutscher Sprache) eigene digitale Touren erstellen und sich anschließend z. B. durch Ihr Handy navigieren lassen. Der QR-Code leitet Sie auf die Seite des Kreises Kleve, wo Sie weitere Informationen zum Knotenpunktsystem erhalten.

